

ふれあい合宿ウォークラリー

資料



■先生の配置場所の具体例 ～チェックポイント毎～

お願い

各チェックポイントにおける先生方の立ち位置（座る位置）には、生徒の皆さんや先生方の安全性及び視認性、一般歩行者・通行車両への気遣い等を考慮した理想的な「定位置」がございます。その点をご理解いただき、各ポイントにお立ちいただくようお願い申し上げます。

チェックポイント1番（地図上の“★1”）


Cコースの班が通る



※上記の矢印（→）は往路の進行方向。復路はこの逆になります。

チェックポイント2番（地図上の“★2”）


Cコースの班が通る



※上記の矢印（→）は往路の進行方向。復路はこの逆になります。

チェックポイント3番（地図上の“★3”）


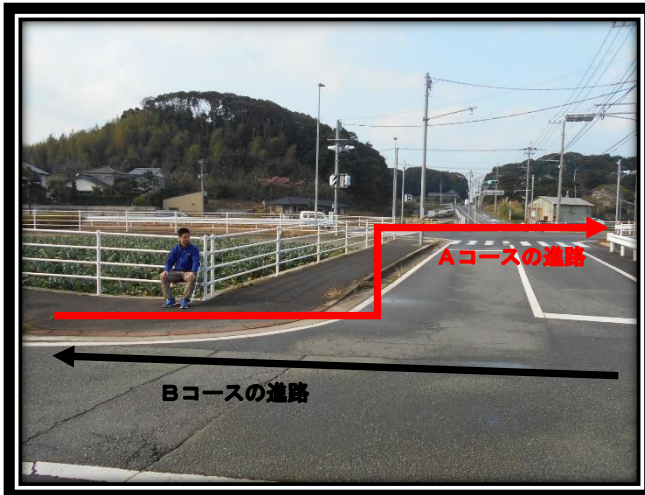
洞北中学校隣の交差点



※上記の矢印（→）は往路の進行方向。復路はこの逆になります。

チェックポイント4番（地図上の“★4”）


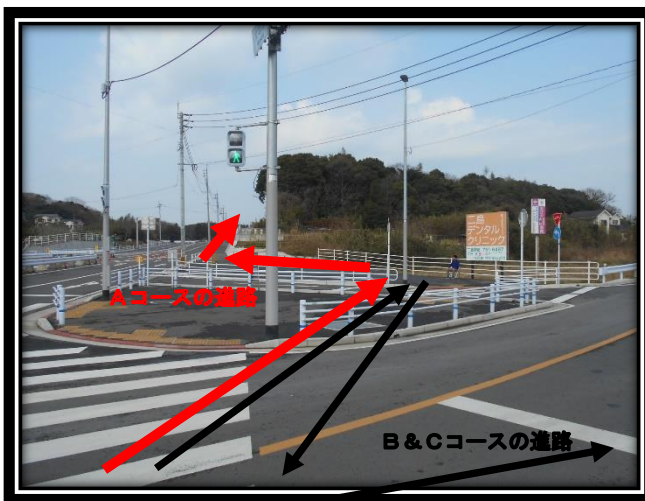
T字路の角（信号機付き交差点の側道）



※上記の矢印（→）は往路の進行方向。復路はこの逆になります。

チェックポイント5番（地図上の“★5”）


大きな交差点 名称“火の坂”



※上記の矢印（→）は往路の進行方向。復路はこの逆になります。

チェックポイント6番（地図上の“★6”）



大きな交差点 名称“稲国”



※上記の矢印（→）は往路の進行方向。復路はこの逆になります。

チェックポイント7番（地図上の“★7”）


交差点 名称“有毛”グループホーム看板前



※上記の矢印（→）は往路の進行方向。復路はこの逆になります。

チェックポイント8番（地図上の“★8”）

横断歩道前 名称“八光丸(やこうまる)”



※上記の矢印（→）は往路の進行方向。復路はこの逆になります。